





OBSAH:

1. Technická zpráva
 - 1.1. Přehled bodového pole
 - 1.2. Protokol určení bodů technologií GPS
 - 1.3. Seznam souřadnic a výšek měřických bodů
2. Účelová mapa 1:500
3. CD s datovými soubory .dwg, .doc, .psp, .pbd, .txt, .jpg a .pdf

KRAJ: Jihomoravský; OKRES: Brno – venkov; OBEC: Telnice, Újezd u Brna
KATASTRÁLNÍ ÚZEMÍ: Telnice u Brna, Újezd u Brna

SOUŘADNICOVÝ SYSTÉM : JTSK
VÝŠKOVÝ SYSTÉM : Bpv
ÚŘEDNĚ OPRAVNĚNÝ ZEMĚMĚŘICKÝ INŽENÝR : Ing. Pavel Dvořák, DD plus v.o.s. Olbrachtovo nám. 3, Brno

ZODPOVĚDNÝ PRACOVNÍK	ING. P. DVOŘÁK		 DD plus v.o.s. Geodetická kancelář Pekárenská 12, 602 00 BRNO tel: 549247475, 541241958 email: ddplus@ddplus.cz	
VYPRACOVAL	ING. V. DLABOLA			
KRESLIL				
KONTOLOVAL	ING. P. DVOŘÁK			
OBJEDNATEL: VIAPONT s.r.o., Vodní 13, 602 00 Brno			DATUM	LEDEN 2012
II/418, III/4176 úprava křižovatky			FORMÁT	
			MĚŘÍTKO	
			ÚČEL	DÚR
			ČÍS. ZAKÁZKY	001–2012
			ARCHIVNÍ ČÍS.	
NÁZEV VÝKRESU			ČÍS. SOUPRAVY	ČÍS. VÝKRESU
<i>Zeměměřické podklady</i>				